Słup energet.

Przekrój poprzeczny nr 1
Skala: 1:200/200

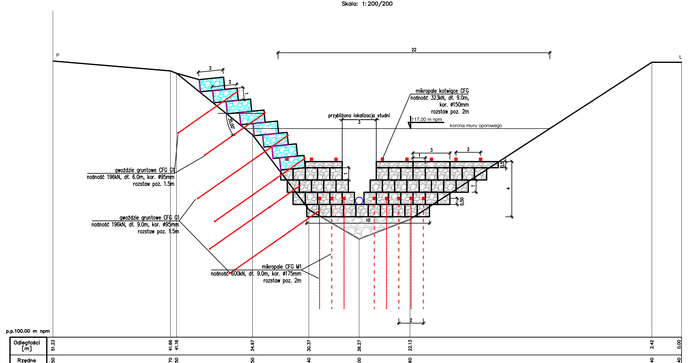

Przekrój poprzeczny nr 2
Skala: 1:200/200

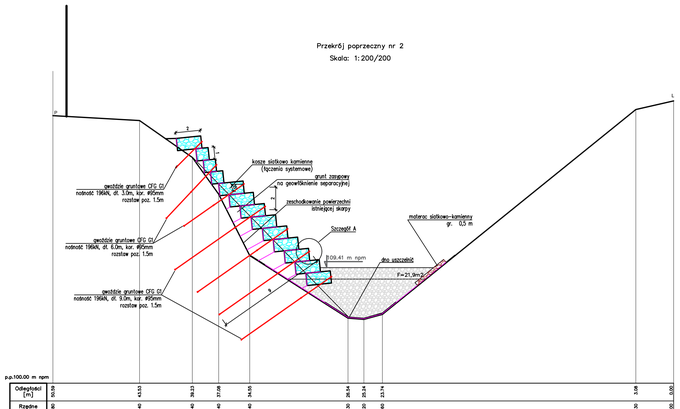

Przekrój poprzeczny nr 5
Skala: 1:200/200

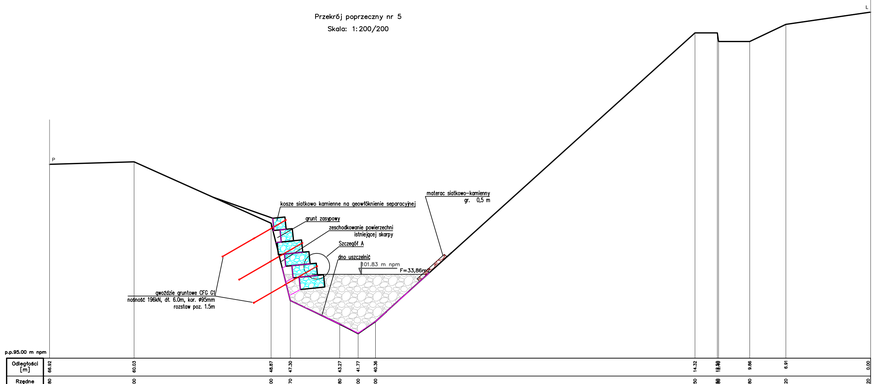

UWAGI:

1. Rozpatrywać łącznie z opisem i pozostałymi rysunkami.
2. Prace związane z reprofilacją i zabezpieczeniem skarp rozpocząć po oczyszczeniu powierzchni skarp z drzew i krzewów oraz luźnych fragmentów w zakresie niezbędnym do umożliwienia bezpiecznej instalacji zabezpieczenia.
3. Przed przystąpieniem do prac należy przygotować stabilne platformy robocze.
4. Instalację geoddżi gruntowych prowadzić metodą down-top wraz ze konsolidacją koszy siatkowo-kamiennych.
5. W celu wzmocnienia muru oporowego przez zakotwienie mikropalami kotwiącymi należy wykonać przewierty rdzeniowe koronką diamentową.
6. Prace należy wykonywać w okresie suchym.
7. Potwierdzeniem osiągnięcia wymaganych nośności geoddżi gruntowych są próbne obciążenia.
8. Należy obserwować wszelkie objawy niestateczności oraz ewentualne wysięki ze skarpy. W przypadku zaobserwowania niepokojących zjawisk lub występowania warunków geotechnicznych odmiennych niż przewidziane w dokumentacji geologicznej, należy skontaktować się z zespołem autorskim, celem ustalenia dalszego toku postępowania.
9. Dno jaru uszczelnić betonem chudym na geowłókninie. Beton chudy "wyciągnięty" 2m na skarpy wzwyżu. Geowłókninę do wierzchu materacy. Beton pod murem oporowym tylko na dnie jaru, na skarpie – geowłókninę separacyjną.
10. Strony Prawa i Lewa na przekrojach oznaczono zgodnie ze spływem wód. Przekroje pokazano w kierunku odwrotnym – tj. patrząc w górę.
11. Zgodnie z ustaleniami z RDOŚ w Bydgoszczy – istniejący Pomnik Przyrody (Głaz Narzutowy) należy wynieść na powierzchnię wykonywanej zabudowy dna jaru.

Szczegół A
skala 1:15

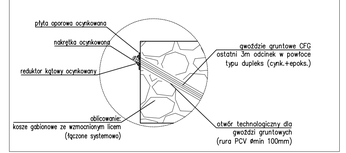

Zmiany:					
Nr zmiany:	Przedmiot zmiany:		Zatwierdził:	Podpis:	Data:
Projektował:	Imię i nazwisko:	Podpis:	Specjalność:	Nr uprawnień:	Data:
	mgr inż. Krzysztof Polak		hydrotechnik	LWM-NB-8386-5/05/84 WL	09.2017
Opracował:	mgr inż. Krzysztof Lewandowski				09.2017
	mgr inż. Dorota Cybulska				09.2017
Sprawdzający:	mgr inż. Grzegorz Gozdzik		konstr. – bud.	141/02/WL	09.2017

Inwestycja: Przygotowanie dokumentacji geologiczno–inżynierskiego–projektowej na "Stabilizacją osuwiska położonego w Górznie na działce nr 118/3, obręb Miasto 2"

Obiekt: Stabilizacja osuwiska położonego w Górznie na działce nr 118/3, obręb Miasto 2

Nazwa załącznika graficznego: Przekroje typowe P–1, P–2, P–5

Hydroprojekt — a company of Rhead Hydroinżynierii

Stadium	Nr archiwalny:	Nr umowy: (PW–588) ZP.271.1.2017	Skala:	Nr rys.:
PB	6862/17	Pkt. prel.:	1:200	3

Rozwiązania zawarte w niniejszym opracowaniu stanowią wyłączną własność firmy HYDROPROJEKT Sp. z o.o. i mogą być stosowane, powielane oraz udostępniane osobom trzecim jedynie na podstawie pisemnego zezwolenia Zarządu Spółki, z zastrzeżeniem wszelkich skutków prawnych.