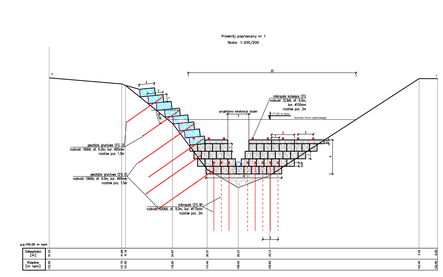

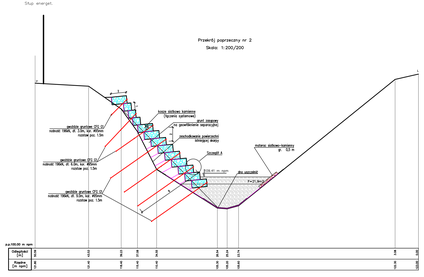

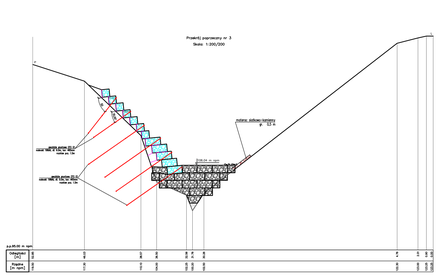

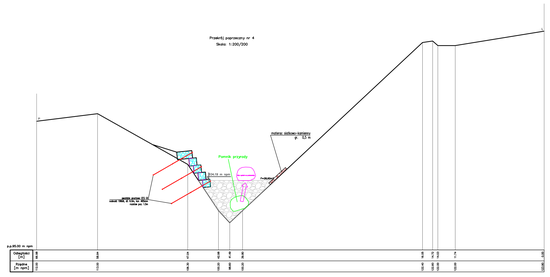

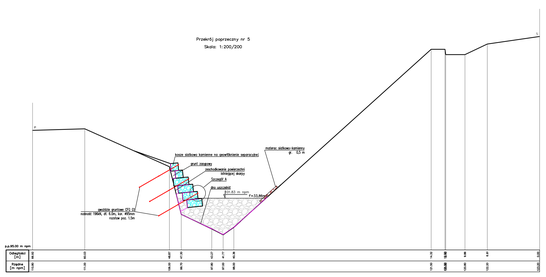

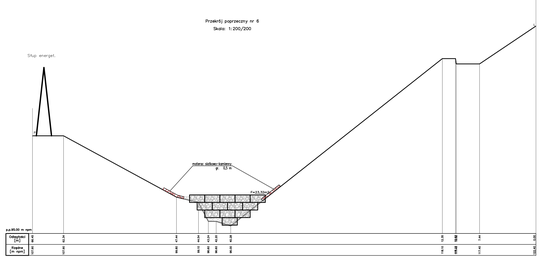

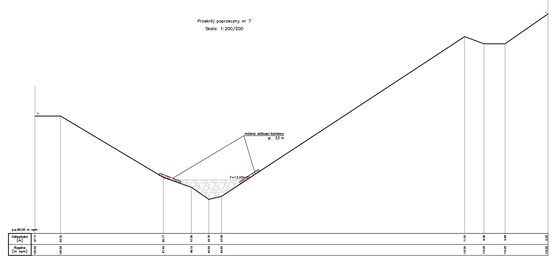

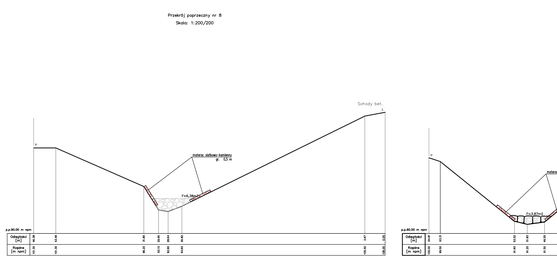

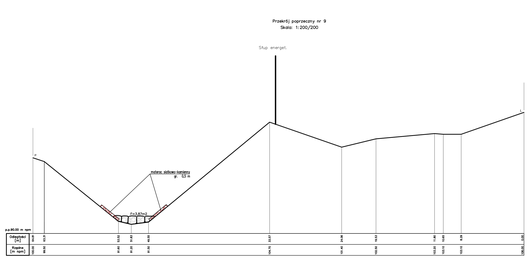

Szczegół A

skala 1:15

UWAGI:

1. Rozpoczynać łączenie z spłaszczeniem i pozostawiać rzędy.
2. Przestrzegać rozkładu technologicznych zawarty w opisie.
3. Prace wejściowe z wyrzutnią i zabezpieczeniem skarp rozpocząć po oczyszczeniu powierzchni skarpy z drzew i krzewów oraz luźnych fragmentów w zakresie dostępnym do uruchomienia bezpiecznej instalacji zabezpieczenia.
4. Przed przystąpieniem do prac należy przygotować stabilne platformy roboczo.
5. Instalacja geosiatki gruntowej przewidzi metodą zwer-łap wraz ze wzmocnieniem koszy odlewo-betonowych, w celu ich ochrony przed ewentualnym wypłukiwaniem. Geosiatka gruntowa powinna być ułożona na całej długości i szerokości w pliku, zakrywaniu i układaniem gęsiorek i wyprofilowaniu przestrzeni między nimi a skarpą, należy zrobiłować kolejną poziomą gęsior gruntowych. Niedopuszczalne jest pozostawienie mur- i kosza odlewo-betonowych bez jednoczesnego zabezpieczenia ich pasiatkami gruntowych.
6. W celu wzmocnienia mur- wprowadzić przez zaciskanie mikropaleń kotwiących należy wykonać - przewiercić i zakotwić mikropaleń w gruncie. Ilość i rozstawienie mikropaleń kotwiących należy dostosować do rzeczywistych warunków na a także przedstawić projektu. Ich by przenieść wykonywać w zwarciu(przewiercie metodą).
7. Prace należy wykonywać w okresie suchym.
8. Przestrzeganie wszystkich wymagań rodzaju geosiatki gruntowych są próbne obciążenia (wykonanie i wyrzuć odlewu zgodnie z programem próbnych obciążeń).
9. Wszelkie zmiany projektowe należy uzgadniać z projektantem wyniki są skarpy. W przypadku ujawnienia nieprzewidzianych zjawisk lub występowania wątpliwości geotechnicznych odmiennych od przewidzianych w dokumentacji geologicznej, należy skontaktować się z projektem - autorem, celem ustalenia dalszego toku postępowania.
10.Dla gęsi uszczelnić between złączki na geowłókninie. Beton złączy "wstępnych" 2m na skarpy wpiszu. Geosiatka na wierzchu mulnowy. Beton pod murem opierając (dku na dno gęsi, na skarpie - geowłókninie separacyjna.
11.Zgodnie ze sztuką. Prawej i Lewej strony przekroju, oznacza się pstrąg: zgodnie ze sprawem wiel. Przekroju są miejsce czasuby pokazane w tekstu otwartym - ( ) pstrąg w gęsi (dla łączenia) pokazane obudowę.
12.Zgodnie z ustaleniem z RDS w Bydgoszczy - obiekty Pomnik Przyrody Dąb Narożnej należy wykonać na powierzchnia wykarczanej (obudowę dla gęsi.

Zmiana						

Nr zmiany	Przedmiot zmiany			Zatwierdził	Podpis	Data
	Imię i nazwisko:	Podpis	Specjalność	Nr uprawnień		
Projektował:	mgr inż. Krzysztof Pawlak		hydrotechnik	ORR-IN-6386-3/96/96		12.2017
Sprawdził:	mgr inż. Janusz Lewandowski					12.2017
	mgr inż. Dorota Cybulska					12.2017
Sprawdzający	mgr inż. Grzegorz Gazdzik		konstr. – budl.	IM/0/96		12.2017

Inwestycja: Przygotowanie dokumentacji geologiczno-inżynierskiej projektowej na "Stabilizację osuwiska położonego w Górznie na działce nr 118/3, obręb Miasto 2"

Skala:	Stabilizacja osuwiska położonego w Górznie na działce nr 118/3, obręb Miasto 2			Nazwa załącznika graficznego:	Przekrój poprzeczne		
Hydroprojekt	Stadium: PW	Nr archiwalny: 686/2/1	Nr umowy: (PW-586) 24.211.1.2017 Nr. pow.	1:200	Skala	Nr rys. 3	

Reprodukcja zawarta w niniejszym opracowaniu również wyłączna własność firmy HYDROPROJEKT Sp. z o.o. i może być stosowana, powielana oraz udostępniana osobom trzecim jedynie na podstawie pisemnego zezwolenia Zarządu Spółki, z zastrzeżeniem wyjątków dozwolonych prawnych.