















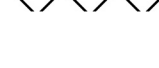
















STUDIUM UWARUNKOWAŃ I KIERUNKÓW ZAGOSPODAROWANIA GMINY GÓRZNO

KIERUNKI ZAGOSPODAROWANIA PRZESTRZENNEGO - TERENY WIEJSKIE, SKALA 1:25000

Załącznik nr 4 do uchwały Nr .../2020 Rady Miejskiej w Górznie z dnia ... 2020 r.

OZNACZENIA

-  granica gminy
- KIERUNKI ROZWOJU GMINY**
-  MR/MU - tereny rozwoju zabudowy o funkcji zagrodowej oraz mieszkalno-usługowej
-  MU - tereny rozwoju zabudowy mieszkalno-usługowej
-  MU/ML - tereny rozwoju zabudowy mieszkalno-usługowej i rekreacji indywidualnej
-  PU - tereny rozwoju zabudowy produkcyjno-usługowej
-  R - tereny rolne
-  RU - tereny obsługi produkcji w gospodarstwach rolnych
-  ZL - tereny lasów
-  W - tereny wód
- OCHRONA PRZYRODY I ŚRODOWISKA**
-  pomniki przyrody
-  obszary chronionego krajobrazu
-  specjalne obszary ochrony Natura 2000
-  rezerваты przyrody
-  park krajobrazowy
-  użytki ekologiczne
-  główny zbiornik wód podziemnych
-  strefa 100 m od wód, na której obowiązują szczególne zasady zagospodarowania
- DZIEDZICTWO KULTUROWE**
-  zabytki wpisane do rejestru zabytków
-  zabytki wpisane do Wojewódzkiej Ewidencji Zabytków
-  stanowiska archeologiczne
-  zabytkowe cmentarze
-  zabytkowe parki
-  zabytkowe aleje
- UKŁAD DROGOWY**
-  drogi powiatowe
-  drogi gminne
- INFRASTRUKTURA TECHNICZNA**
-  ujęcia wody
-  oczyszczalnia ścieków
-  stacje bazowe telefonii komórkowej
-  linie elektroenergetyczne najwyższego napięcia
-  linie elektroenergetyczne średniego napięcia
-  stacje transformatorowe

