
































STUDIUM UWARUNKOWAŃ I KIERUNKÓW ZAGOSPODAROWANIA GMINY GÓRZNO

UWARUNKOWANIA ZAGOSPODAROWANIA PRZESTRZENNEGO - TERENY WIEJSKIE, SKALA 1:25000

Załącznik nr 2 do uchwały Nr .../2020 Rady Miejskiej w Górznie z dnia ... 2020 r.

OZNACZENIA

-  granica gminy
- FORMY UŻYTKOWANIA GRUNTÓW**
-  grunty zurbanizowane
-  drogi
-  lasy
-  grunty rolne
-  wody
-  tereny inne
-  grunty klas I-III chronione na podstawie przepisów odrębnych
- OCHRONA PRZYRODY I ŚRODOWISKA**
-  pomniki przyrody
-  obszary chronionego krajobrazu
-  specjalne obszary ochrony Natura 2000
-  rezerwy przyrody
-  park krajobrazowy
-  użytki ekologiczne
-  główny zbiornik wód podziemnych
-  lasy wodochronne
-  lasy glebochronne
- DZIEDZICTWO KULTUROWE**
-  zabytki wpisane do rejestru zabytków
-  zabytki wpisane do Wojewódzkiej Ewidencji Zabytków
-  stanowiska archeologiczne
-  zabytkowe cmentarze
-  zabytkowe parki
-  zabytkowe aleje
- UKŁAD DROGOWY**
-  drogi powiatowe
-  drogi gminne
- INFRASTRUKTURA TECHNICZNA**
-  ujęcia wody
-  oczyszczalnia ścieków
-  stacje bazowe telefonii komórkowej
-  linie elektroenergetyczne najwyższego napięcia
-  linie elektroenergetyczne średniego napięcia
-  stacje transformatorowe

